






III. IZMJENE I DOPUNE
PROSTORNOG PLANA UREĐENJA
OPĆINE MARTINSKA VEŠ

MAHOVO, LJUBLJANICA I SETUŠ
4.3.2.

GRAĐEVINSKA PODRUČJA NASELJA - LEGENDA



Mjerna površina: 1 : 5 000

-  GRANICA KATASTARSKÉ OPĆINE
-  GRANICA NASELJA
-  GOSPODARSKA NAMJENA - PRIZGOĐNA
-  GOSPODARSKA NAMJENA-POSLOVNA
komunarno servisna-K3
-  INFRASTRUKTURNI KORIDOR (planirano)

SISAČKO - MOSLAVAČKA ŽUPANIJA
OPĆINA MARTINSKA VEŠ
III. IZMJENE I DOPUNE
PROSTORNOG PLANA UREĐENJA OPĆINE
MARTINSKA VEŠ

GRAĐEVINSKO PODRUČJE NASELJA
MAHOVO, LJUBLJANICA I SETUŠ

Brig inženjerskih priprema 1:7

Brig inženjerskih priprema 1:5000

Brig inženjerskih priprema 1:5000

Brig inženjerskih priprema 1:5000

Brig inženjerskih priprema 1:5000

Brig inženjerskih priprema 1:5000

Brig inženjerskih priprema 1:5000

Brig inženjerskih priprema 1:5000

Brig inženjerskih priprema 1:5000

Brig inženjerskih priprema 1:5000

Brig inženjerskih priprema 1:5000

Brig inženjerskih priprema 1:5000

Brig inženjerskih priprema 1:5000

Brig inženjerskih priprema 1:5000

Brig inženjerskih priprema 1:5000

Brig inženjerskih priprema 1:5000

Brig inženjerskih priprema 1:5000

